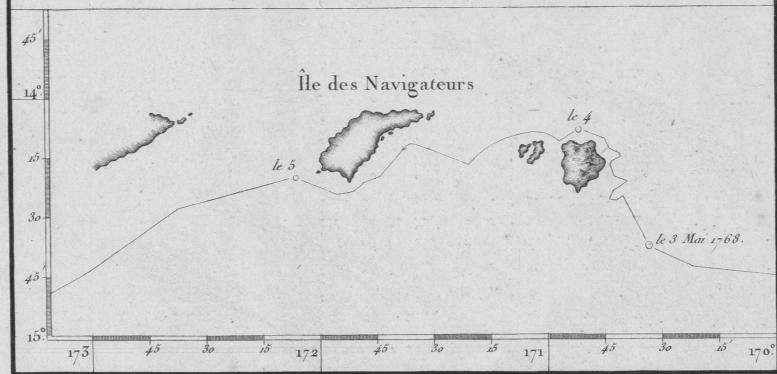



Extrait des Cartes du Voyage de M. de BOUGAINVILLE.
autour du Monde en 1768.



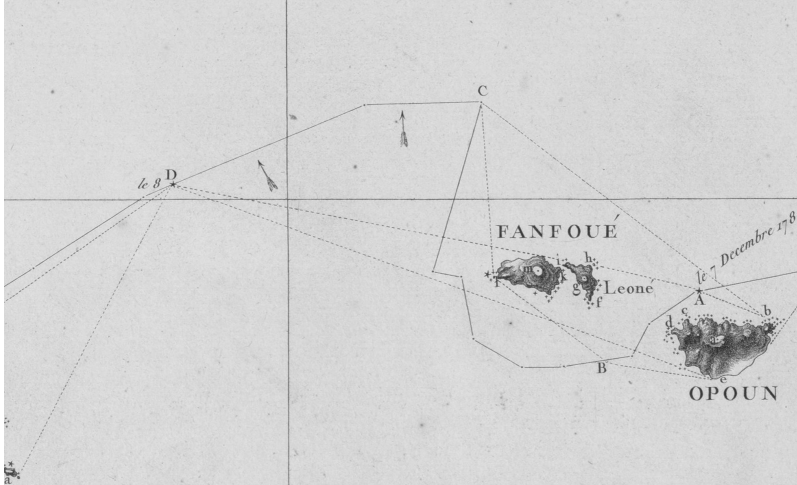
1^{re} Vue d'OPOUN, restant à 20 Lieues au S.O. $\frac{1}{4}$ S.



2^e Vue d'OPOUN, prise en A.




3^e Vue d'OPOUN, prise en B.



4^e Vue d'OPOUN, prise en C.




5^e Vue d'OPOUN, prise en D.



6^e Vue d'OPOUN, prise en E.





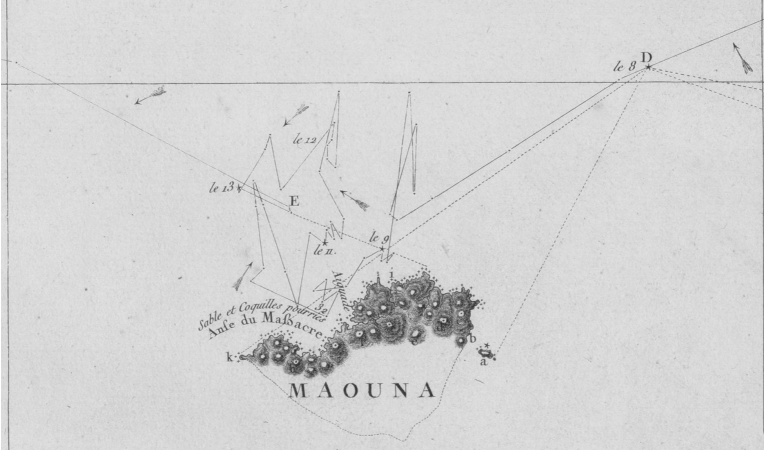
1^{ere} Vue d'OPOUN



2^e Vue



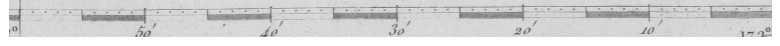
3^e Vue



1^{ere} Vue de MAOUNA, prise en D.



2^e Vue de MAOUNA, prise en E.



CARTE
 DE L'ARCHIPEL
 DES NAVIGATEURS

Découvert par M. de BOUGAINVILLE
 en Mai 1768,
 et reconnu par les Frégates Françaises
 la Bouffole et l'Astrolabe
 en Decembre 1787.




Vue d'OYOLAVA, prise en F.



NOTA.

Les Lettres le long de la Route désignent le lieu d'où les différentes vues ont été prises.
 Les Lignes ponctuées qui partent de ces points indiquent l'espace que chaque vue embrasse.
 Les mêmes objets sont désignés par les mêmes lettres tant sur les vues que sur le Plan.
 Les points marqués sur les Sommets indiquent qu'ils ont été déterminés par des observations trigonométriques.
 Les Fleches indiquent la direction des courans qui ont agi sur les routes.



Latitudes et Longitudes

des Principaux Points.

Noms des Îles.	Points déterminés.	Latitudes.	Longitudes.
Opoun	Pointe Est	14° 9' 10"	171° 21' 50"
	Pointe Ouest	14 10 0	171 29 55
Leoné	Pointe Sud	14 7 53	171 36 22
	Pointe Est	14 5 23	171 38 27
Fanfouc	Pointe Ouest	14 6 0	171 43 7
	Pointe Est	14 16 40	172 22 32
Maouna	Pointe Ouest	14 20 52	172 41 10
	Anse du Mgsacre	14 20 45	172 36 50
	Pointe Est	14 2 40	173 27 15
Oyolava	Sommet de la P ^{te} ONO.	13 51 5	174 2 3
Calinaſe	Sommet de la P ^{te} N.	13 45 0	174 11 33
Îlot Plat	mûicu	13 51 15	174 7 41
	Pointe NE	13 27 33	174 16 43
Pola	Pointe Ouest	13 32 0	174 54 30

